

Простое товарищество в составе:

ОАО «Мосгипротранс»

ОАО «Нижегородметропроект»

**ООО «Китайская Инженерная
Железнодорожная Корпорация
«ЭР ЮАНЬ»**

СРО №0012/4-2015-7717023413-И-023 от 07.07.2015
СРО №0022-08-2015-7717023413-П-065
от 14.07.2015

СРО №0090.03-2011-5257043968-И-014 от 05.07.15
СРО 0022.07-2009-5257043968-П-022 от 20.08.2015

СРО №0140-2015-9909416852-И-023 от 18.03.15
СРО №115990289-01 от 19.03.15

Заказчик: ОАО «Скоростные магистрали»

**Участок Москва-Казань
высокоскоростной железнодорожной магистрали
«Москва – Казань – Екатеринбург» (ВСМ 2)**


Градостроительная документация

**Проект планировки и проект межевания территорий
размещения объекта «участок Москва – Казань
высокоскоростной железнодорожной магистрали
Москва – Казань – Екатеринбург (ВСМ 2)»**

**ст. Москва Техническая Курская ВСМ – ст. Владимир ВСМ (вкл.)
Этап 1.2. ст. Железнодорожная км 23 (вкл.) - ст. Владимир ВСМ (вкл.)**

**Владимирская область
Суздальский район (ст. Владимир ВСМ (вкл.))**

Проект планировки территории



**Раздел 1. Основная часть проекта планировки территории.
Графическая часть.**

25/15-33.4-ПП-3.4.1.1

Том 3.4.1.1

2016



Простое товарищество в составе:

ОАО «Мосгипротранс»

ОАО «Нижегородметропроект»

ООО «Китайская Инженерная
Железнодорожная Корпорация
«ЭР ЮАНЬ»

СРО №0012/4-2015-7717023413-И-023 от 07.07.2015
СРО №0022-08-2015-7717023413-И-065
от 14.07.2015

СРО №0090.03-2011-5257043968-И-014 от 05.07.15
СРО 0022.07-2009-5257043968-И-022 от 20.08.2015

СРО №0140-2015-9909416852-И-023 от 18.03.15
СРО №115990289-01 от 19.03.15

Заказчик: ОАО «Скоростные магистрали»

**Участок Москва-Казань
высокоскоростной железнодорожной магистрали
«Москва – Казань – Екатеринбург» (ВСМ 2)**

Градостроительная документация

**Проект планировки и проект межевания территорий
размещения объекта «участок Москва – Казань
высокоскоростной железнодорожной магистрали
Москва – Казань – Екатеринбург (ВСМ 2)»**

**ст. Москва Техническая Курская ВСМ – ст. Владимир ВСМ (вкл.)
Этап 1.2. ст. Железнодорожная км 23 (вкл.) - ст. Владимир ВСМ (вкл.)**

**Владимирская область
Суздальский район (ст. Владимир ВСМ (вкл.))**

**Раздел 1. Основная часть проекта планировки территории.
Графическая часть.**

25/15-33.4-ПП-3.4.1.1

Том 3.4.1.1

Заместитель генерального директора по производству	М.А. Сухарев
Главный инженер проекта ОАО «Мосгипротранс»	М.Е. Приезжев
Главный инженер ОАО «Нижегородметропроект»	А.З. Закиров
Главный инженер проекта ОАО Нижегородметропроект»	С.Н. Туренский
Директор проекта ООО «Китайская Инженерная Железнодорожная Корпорация «ЭР ЮАНЬ»	Чэнь Ле
Главный инженер проекта ООО «Китайская Инженерная Железнодорожная Корпорация «ЭР ЮАНЬ»	Линь Сяолун

2016

Взам. инв. №	
Подпись и дата	
Инв. № подл.	



Заказчик: ОАО «Скоростные магистрали»

**Участок Москва-Казань
высокоскоростной железнодорожной магистрали
«Москва – Казань – Екатеринбург» (ВСМ 2)**

Градостроительная документация

**Проект планировки и проект межевания территорий
размещения объекта «участок Москва – Казань
высокоскоростной железнодорожной магистрали
Москва – Казань – Екатеринбург (ВСМ 2)»**

**ст. Москва Техническая Курская ВСМ – ст. Владимир ВСМ (вкл.)
Этап 1.2. ст. Железнодорожная км 23 (вкл.) - ст. Владимир ВСМ (вкл.)**

**Владимирская область
Суздальский район (ст. Владимир ВСМ (вкл.))**

**Раздел 1. Основная часть проекта планировки территории.
Графическая часть.**

25/15-33.4-ПП-3.4.1.1

Том 3.4.1.1

Главный инженер

В.В. Мягков

Главный инженер комплексного проекта

М.Е. Приезжев

Руководитель отдела планировки и межевания
территории

Д.Х. Шалахина



Инов. № подл.	Подпись и дата	Взам. инв. №



Государственное унитарное предприятие Московской области
«Научно-исследовательский и проектный институт градостроительства»
(ГУП МО «НИИПИ градостроительства»)

129110, Москва, ул. Гиляровского, д.47, стр.3, тел: (495) 681-88-18, факс: (495) 681-20-56, www.niipigrad.ru,
e-mail: info@niipi.ru

Заказчик: ОАО «Скоростные магистрали»

**Участок Москва-Казань
высокоскоростной железнодорожной магистрали
«Москва – Казань – Екатеринбург» (ВСМ 2)**

Градостроительная документация

**Проект планировки и проект межевания территорий
размещения объекта «участок Москва – Казань
высокоскоростной железнодорожной магистрали
Москва – Казань – Екатеринбург (ВСМ 2)»**

**ст. Москва Техническая Курская ВСМ – ст. Владимир ВСМ (вкл.)
Этап 1.2. ст. Железнодорожная км 23 (вкл.) - ст. Владимир ВСМ (вкл.)**

**Владимирская область
Суздальский район (ст. Владимир ВСМ (вкл.))**

**Раздел 1. Основная часть проекта планировки территории.
Графическая часть.**

25/15-33.4-ПП-3.4.1.1

Том 3.4.1.1

Генеральный директор

Зам. ген. директора по производству

Главный архитектор

Главный инженер

Руководитель КМТР

ГИП КМТР

ГАП МТП № 1



А.Р. Воронцов

Д.В. Климов

О.В. Малинова

Н.А. Рябиков

А.А. Долганов

Л.А. Воронина

Н.В. Хирина

2016

Взам. инв. №

Подпись и дата

Инв. № подл.

СУЗДАЛЬСКИЙ МУНИЦИПАЛЬНЫЙ РАЙОН ВЛАДИМИРСКОЙ ОБЛАСТИ (ст. Владимир вкл.)

ЧЕРТЁЖ ПЛАНИРОВКИ ТЕРРИТОРИИ



Границы:

- граница муниципального района
- граница городского округа
- граница сельского поселения
- граница населенного пункта

Границы территорий, земельных участков, красные линии:

- границы проектируемой территории
- границы зоны планируемого размещения объекта федерального значения участка Москва-Казань ВСМ 2
- проектируемые красные линии линейного объекта федерального значения ВСМ 2
- 13 номер поворотной точки проектируемых красных линий линейного объекта федерального значения ВСМ 2
- 2 номер участка проектируемых красных линий линейного объекта федерального значения ВСМ 2
- проектируемые красные линии автомобильных дорог

Категории земель вне границ населенных пунктов:

- земли промышленности, энергетики, транспорта, связи, радиовещания, телевидения, информатики, земли для обеспечения космической деятельности, земли обороны, безопасности и земли иного специального назначения
- земли сельскохозяйственного назначения
- земли лесного фонда
- земли запаса
- земли водного фонда
- земли, для которых категория не определена

Функциональное зонирование территории населенных пунктов:

- жилая зона
- зона производственного использования
- зона инженерной инфраструктуры
- зона сельскохозяйственного использования
- зона рекреационного назначения

Зонирование территорий вне границ населенных пунктов

- зона садоводств
- зона сельскохозяйственных предприятий
- зона кладбищ
- зона объектов инженерной инфраструктуры

Зонирование в границах планируемого отвода ВСМ

- зона размещения железнодорожных путей
- зона размещения станционных зданий
- зона размещения сооружений для хранения и обслуживания подвижного состава
- зона размещения специальных сооружений и устройств
- зона размещения тяговых подстанций

УСЛОВНЫЕ ОБОЗНАЧЕНИЯ

Объекты транспортной инфраструктуры:

Железнодорожный транспорт:

- ось проектируемой трассы ВСМ2
- километр трассы ВСМ2
- железнодорожные магистральные пути-железнодорожные пути общего пользования
- подъездные железнодорожные пути необщего пользования
- железнодорожный вокзал
- железнодорожные пассажирские станции и платформы

Автомобильный транспорт:

- автодороги федерального значения
- автодороги регионального значения
- автодороги местного значения
- улично-дорожная сеть в населенных пунктах
- хозяйственные проезды и скотопрогоны
- автодороги служебного значения (притрассовая дорога ВСМ 2)

Примечание: Проектируемая платная федеральная дорога М-7 нанесена согласно утвержденного генерального плана муниципального образования города Владимира от 29.01.2014 № 2 и СТП Владимирской области

Инженерно-транспортные сооружения:

- эстакады, путепроводы, мосты
- пешеходные переходы надземные
- шумозащитные экраны
- автостоянки и гаражи наземные

Общественный транспорт:

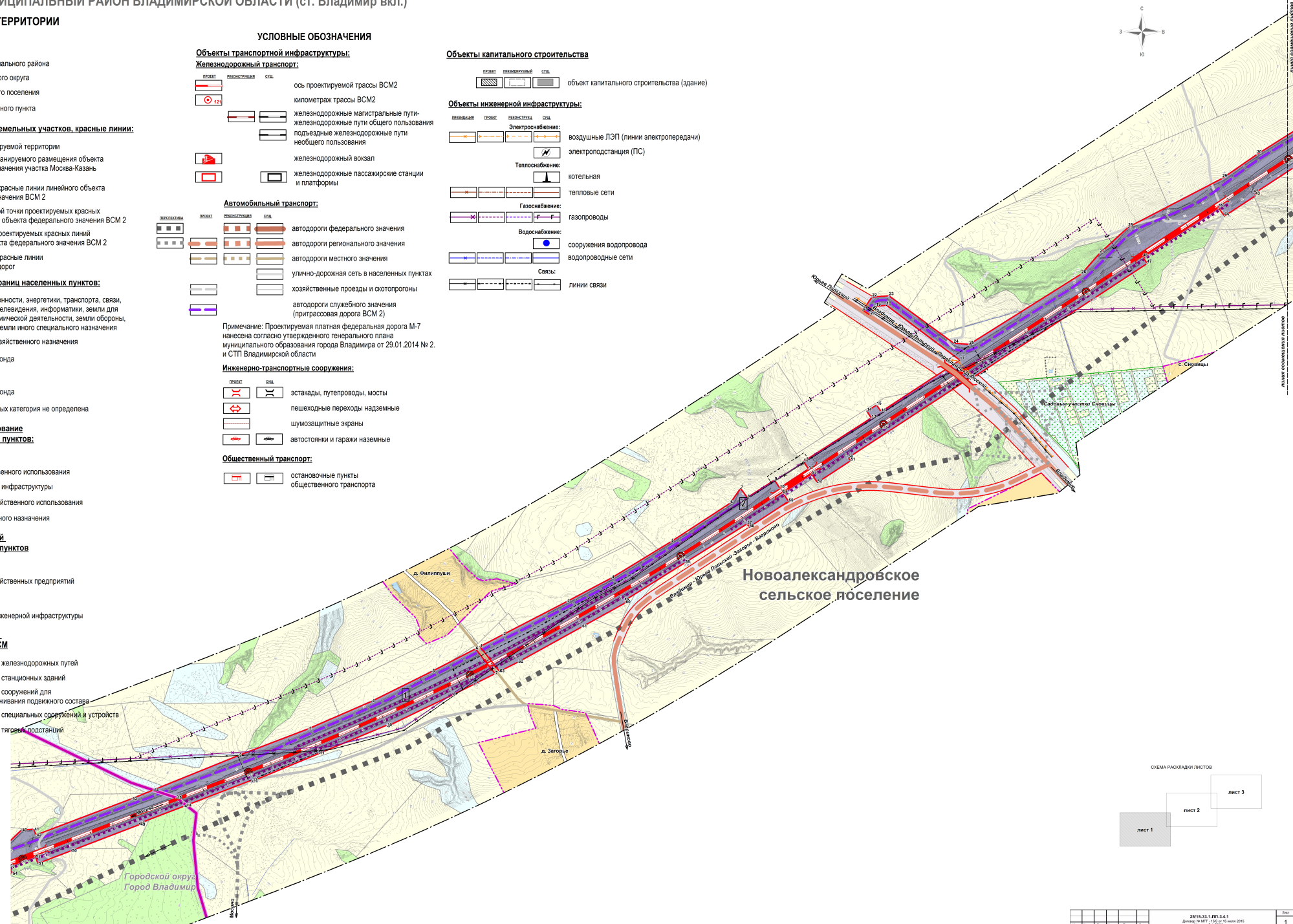
- остановочные пункты общественного транспорта

Объекты капитального строительства

- объект капитального строительства (здание)

Объекты инженерной инфраструктуры:

- Электроснабжение:**
 - воздушные ЛЭП (линии электропередачи)
 - электроподстанция (ПС)
- Теплоснабжение:**
 - котельная
 - тепловые сети
- Газоснабжение:**
 - газопроводы
- Водоснабжение:**
 - сооружения водопровода
 - водопроводные сети
- Связь:**
 - линии связи



СУЗДАЛЬСКИЙ МУНИЦИПАЛЬНЫЙ РАЙОН ВЛАДИМИРСКОЙ ОБЛАСТИ (ст. Владимир вкл.)

ЧЕРТЁЖ ПЛАНИРОВКИ ТЕРРИТОРИИ

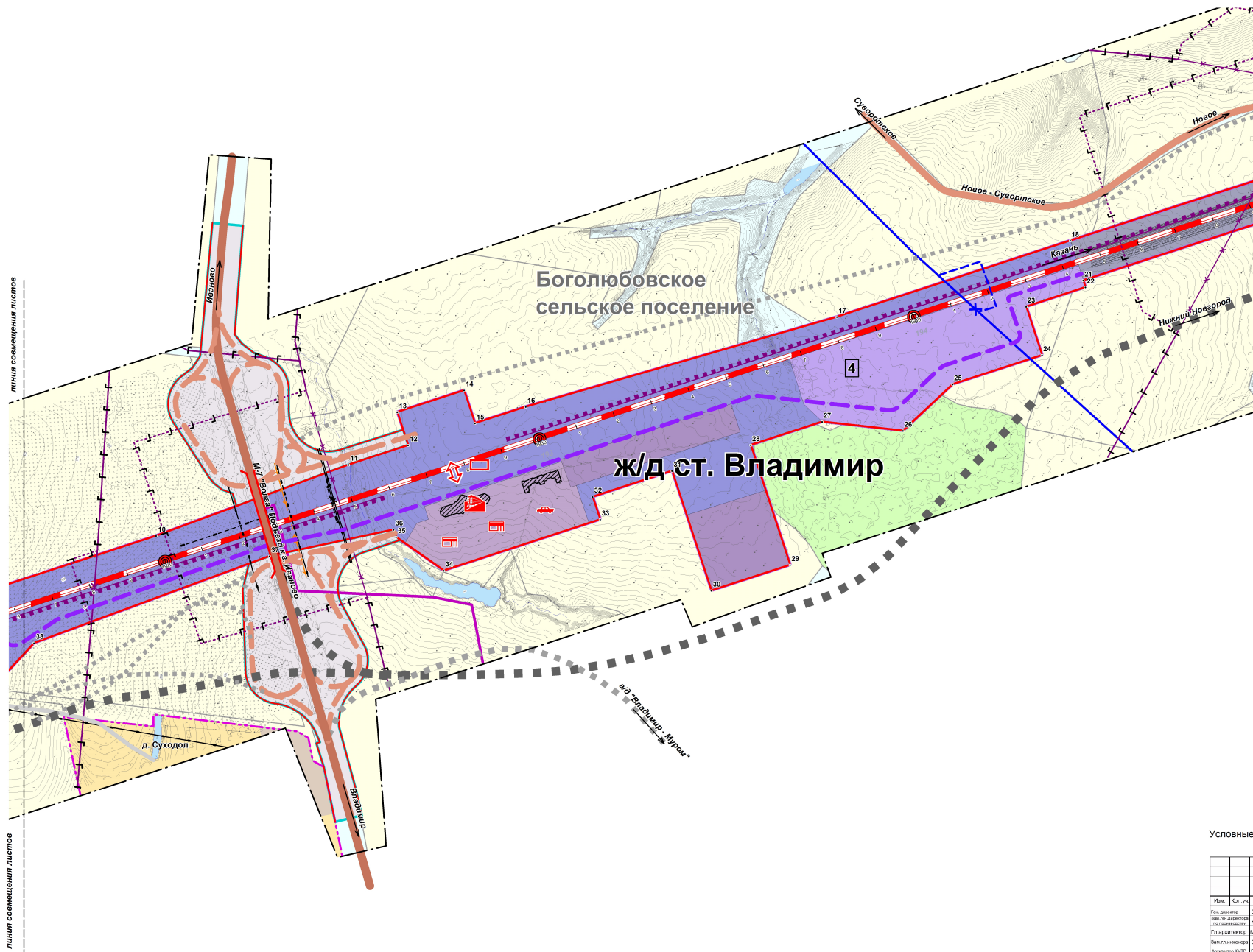
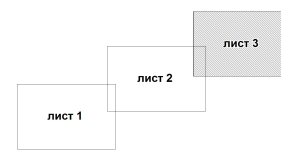


СХЕМА РАСКЛАДА ЛИСТОВ



Условные обозначения размещены на листе 1

						25/15-33.4-ПП-3.4.1 Документ № ИТ-153 от 15 июля 2015				
						Проект планировки территории размещения объекта «участок Москва - Казань - Екатеринбург» высокоскоростной железнодорожной магистрали Москва - Казань - Екатеринбург (ВСМ 2)»				
						Владимирская область Суздальский район (ст. Владимир вкл.)		Стадия ПП	Лист 3	Листов 3
Изм.	Кол.уч.	Лист	№ док.	Подп.	Дата					
Рис. директор						Воронцов А.Р.				
Вед. инж. проектирования						Климов Д.В.				
Ст. архитектор						Колесников О.В.				
Вед. инж. инженер						Борисов П.С.				
Архитектор МПР						Зыкина В.Е.				
Ген.инж.МТР						Глишин В.С.				
						Чертеж планировки территории Масштаб 1:5000		ГУП МО «НИИПИ гражданского строительства»		